

# Plan der Gefahrengebiete

Gesamtrevision

Massstab 1:2000




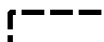



Öffentliche Mitwirkung vom 15. Juli bis 15. September 2023



**Kost + Partner AG**  
Industriestrasse 14, 6210 Sursee

Plan-Nr.: 23191.40 Bearb.: ZfRe Datum: 13.1.2023 Format: 75/84  
Daten: H:\geue\gws\Zofla\_S\_GKS\_aend23191.gws  
H:\geue\db\Zofla\_aend23191.mdb  
AV-Daten: DM01AVLU Online Prüfung/Freigabe:

## Orientierender Planinhalt

-  Gewässer
-  Wald
-  Siedlungsgebiet
- Synoptische Gefahrenkarte (gemäss kantonaalem Datensatz)**
-  Perimeter Gefahrenkarte
-  erhebliche Gefährdung
-  mittlere Gefährdung
-  geringe Gefährdung

