










Verbindlicher Planinhalt		Lärmempfindlichkeitsstufe
<i>Bauzonen</i>		
	D Dorfzone	III
	K-A Kernzone A	III
	K-B Kernzone B	III
	W-14 Wohnzone 14	II
	W-11 d Wohnzone 11 dicht	II
	W-11 n Wohnzone 11 normal	II
	W-9 d Wohnzone 9 dicht	II
	W-9 n Wohnzone 9 normal	II
	W-9 l Wohnzone 9 locker	II
	WT Terrassenhauszone	II
	WE Wohnzone Erhaltung und Erneuerung	II
	AW-14 Arbeits- und Wohnzone 14	III
	A-A Arbeitszone A	III
	A-B Arbeitszone B	III
	O Zone für öffentliche Zwecke	II
	SM Sonderbauzone Muli	III
	G Grünzone	III
	VZ Verkehrszone / Verkehrszone Bahnareal	III
<i>Nichtbauzonen</i>		
	LW Landwirtschaftszone	III
	WK Weiler Krumbach	III
	UeG A / VF Übriges Gebiet A / Verkehrsfläche	III
	R Reservezone	III
<i>Schutzzonen</i>		
	NS Naturschutzzone	III
<i>Überlagerte Zonen und Objekte</i>		
	OS Ortsbildschutzzone	
	LS Landschaftsschutzzone	
	SZW Schutzzone Wald	
	FWK Freihaltezone Weiler Krumbach	
	Aussichtspunkt	
	Naturobjekte	
	Naturdenkmäler	
<i>Gewässerraum</i>		
	GG Grünzone Gewässerraum	
	FG Freihaltezone Gewässerraum	
<i>Weitere Genehmigungsinhalte</i>		
	Lärmempfindlichkeitsaufstufung	
	Gestaltungsplanpflicht	
	BB Baubereiche	

Orientierender Planinhalt

	Bauinventar
	Kulturdenkmäler: schützenswert / erhaltenswert (gemäss kantonalem Datensatz Bauinventar/
	Baugruppen) (gemäss kantonalem Datensatz Bauinventar Baugruppen)
	Kulturdenkmäler: geschützt (gemäss kantonalem Datensatz Denkmalverzeichnis)
	Kantonale Inventare und Schutzzonen
	Archäologische Fundstellen (gemäss kantonalem Datensatz archäologische Fundstellen)
	Grundwasserschutzzone (gemäss kantonalem Datensatz Grundwasserschutz)

